



Web mapy.mzk.cz

Jiří Dufka, Moravská zemská knihovna v Brně

Získali jsme ocenění "Knihovna roku 2011"

Datum: 4. 10. 2011

Moravská zemská knihovna dnes získala hlavní cenu "Knihovna roku 2011" v kategorii "významný počín v oblasti poskytování veřejných knihovnických a informačních služeb" za on-line zpřístupnění Molloy sbírky a dlouhodobý rozvoj nástrojů pro prezentaci starých map, která má pro ČR význam i v mezinárodním kontextu.

Autor: Jan Rychtář


Zpřístupnění rukopisných katalogů

Datum: 12. 09. 2011

Na web byla přidána zvláštní stránka věnovaná **Mollovým mapografům** - rukopisným katalogům, které sloužily nejen pro evidenci, ale zahrnovaly i základní informace o samotných mapách a grafikách. Přestože nejsou vizuálně příliš atraktivní, tvoří svým obsahem nejhodnotnější část celé sbírky. Odkazy Vás navedou do naší digitální knihovny **Kramerius**, kde si může jednotlivé svazky prohlédnout.

Autor: Jan Rychtář

[Zobrazit starší novinky.](#)



VSTUP DO MOLLOVY SBÍRKY

Samostatná webová prezentace byla pro Molloy sbírku zvolena zejména pro její unikátní kompaktní charakter, který poměrně věrně odráží skladbu souboru navrženou přímo **Bernardem Pavlem Molloyem** v polovině 18. století a názorně dokládá charakter sběratelské v této době. V běžném online katalogu knihovny by tato struktura zcela zanikla. Díky digitalizaci celého souboru včetně rukopisných katalogů bude v budoucnu umožněno propojení původních Molloyových záznamů k mapám s jednotlivými díly.

Ambicí webu není pouze nabídnout službu pro užší kruh odborníků, ale oslovit i laické zájemce o kartografickou tvorbu minulých staletí. Především s ohledem na tyto návštěvníky bude web nabízet **virtuální výstavy** map a vedut doplněné populárními texty.

Technicky méně zruční uživatelé si zde budou moci vyzkoušet jednoduché kartografické aplikace. Mohou se například pokusit pomocí **jednoduchého programu** přiložit starou mapu na současná kartografická díla a porovnat proměny zobrazovaného území během posledních staletí.



Mollova sbírka



- zřejmě největší sběratelský „atlas“ chovaný na českém území (12.000 listů)
- zahrnuje mapy i grafická znázornění
- obsahuje rukopisné mapografické katalogy (47 sv.)
- zachovává původní strukturu z doby vzniku (pol. 18. století)
- převážně velmi dobrý fyzický stav

Web pro Mollovu sbírku



- předpokladem rekatalogizace a digitalizace
- snaha o zachování unikátní struktury
- snaha o zachování vazby mezi rukopisnými katalogy a mapovými (grafickými) listy
- provázání s aplikacemi pro další využití kartografických dokumentů

Struktura sbírky



Mapy a grafiky

- I. Rakouský a Německý atlas
- II. Nadregionální celky (říšské kraje, státy)
- III. Signatury pro dílčí územní celky
- IV. Jednotlivé mapové a grafické listy

Mapografické katalogy

- většinou několik signatur dohromady
- dochovány ve dvou redakcích

Rozcestník Mollovy sbírky



Molloyova sbírka
mapy.mzk.cz

Domů Hledat Molloyova sbírka Historie Další fondy Vystavy

Molloyova sbírka

Atlas Austriacus
Rakouský kraj
České země
Burgundský kraj
Itálie
Uhry
Varia
Molloy katalogy

Atlas Germanicus
Celkové mapy
Bavorský kraj
Francý kraj
Hornorýnský kraj
Dolnorýnský kraj
Hornosaský kraj
Delnosaský kraj
Švábský kraj
Vestfálský kraj
Svýcarsko
Vodstvo Německa
Molloy katalogy

Webmaster

Nadregionální úroveň



Mollova sbírka
mapy.mzk.cz

Domů Hledat Mollova sbírka Historie Další fondy Vystavy

Mollova sbírka » Rakouský kraj

Rakouský kraj

Největší ze souborů celého Mollova atlasu je věnován grafické a mapové tvorbě zobrazující území rakouských dědičných zemí. Používané geografické názvy vycházejí z vnitřního členění rakouských zemí v raném novověku na Dolní Rakousko (Dolní a Horní Rakousy), Horní Rakousko (Tyrolsko a Vorarlberg), Vnitřní Rakousko (Štýrsko, Korutany, Kraňsko), Přední Rakousko (mabsburská území ve Švábsku, Bavorsku a Švýcarsku). Jednotlivé země se pak členily do historických čtvrtí. Obsah jednotlivých svazků je rozepsán níže.

Atlas Austriacus

- Rakouský kraj
- České země
- Burgundský kraj
- Itálie
- Ulry
- Varia

Mollovy katalogy

Atlas Germanicus


- Celkové mapy
- Bavorský kraj
- Francý kraj
- Hornomorýnský kraj
- Dolnomorýnský kraj
- Hornosaský kraj
- Dolhosaský kraj
- Švábský kraj
- Vestfálský kraj
- Švýcarsko
- Vodstvo Německa

Mollovy katalogy

Dolní Rakousy I

Historické a generální mapy dědičných rakouských zemí, církevní mapy, celkové mapy Dolní Rakouska, soubor rytin klášterů německé provincie servitů, Geyerovy kresby staveb a antických památek z oblasti Weinviertelu (Unter dem Manhartsberg).


Původní signatura: Moll-0090.900,AA.T.I
Mollův katalog: 1, 2



Dolní Rakousy II

Geyerovy kresby staveb a antických památek z oblasti Waldviertelu (Ober dem Manhartsberg).


Původní signatura: Moll-0090.900,AA.T.II
Mollův katalog: 1, 2



Dolní Rakousy III

Geyerovy kresby staveb a antických památek z oblasti Industrieviertelu (Unter dem Wienerwald).


Původní signatura: Moll-0090.900,AA.T.III
Mollův katalog: 1, 2



Dolní Rakousy IV

Geyerovy kresby staveb a antických památek z oblasti Industrieviertelu (Unter dem Wienerwald).

Původní signatura: Moll-0090.900,AA.T.IV
Mollův katalog: 1, 2



Katalogy v digitální knihovně Kramerius

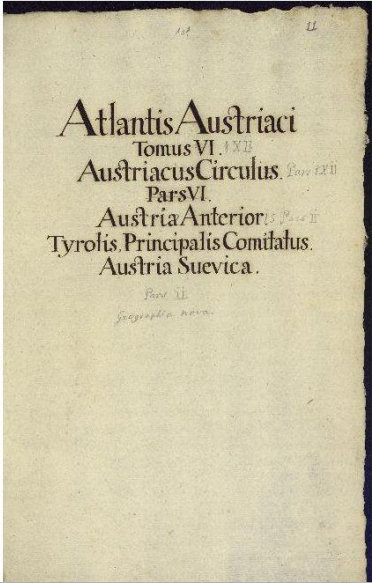



KRAMERIUS 4
DIGITÁLNÍ KNIHOVNA

Pokročile vyhledávání

domů nápověda
přihlášení

Náhled
Popis
OCR



Popis

Monografie

Atlantis Austriaci. Tom. XI-XII.
Autor: Moll, Bernhard Paul

Stránka Interní součást

100

Česky English

©2008-2011. Developed under GNU GPL by Inoad, NKČR, KNAV and MZK

Úroveň signatury



Mollova sbírka » Rakouský kraj » Tyrolsko II

Mollova sbírka
mapy.mzk.cz

Domů Hledat Mollova sbírka Historie Další fondy Vystavy

Tyrolsko II

Celkové a speciální mapy Tyrolska, mapy Předního Rakouska, rytiny z Merianovy topografie, veduty a plány opevnění měst.

Atlas Austriacus
Rakouský kraj
České země
Burgundský kraj
Itálie
Ulry
Varia
Mollovy katalogy

Atlas Germanicus
Celkové mapy
Bavorský kraj
Francý kraj
Hornorýnský kraj
Dolnorýnský kraj
Hornosaský kraj
Delhosaský kraj
Svábský kraj
Vestfálský kraj
Svycarsko
Vodstvo Německa
Mollovy katalogy

Rhetiae alpestris descriptio, in qua hodie Tirolis Comitatus
Autor: Ortelius, Abraham, 1527-1598
Nakladatelské údaje: [S.l. : s.n., 1573-1575]
Původní signatura: Moll-0090.900,AA.T.XII,1

Comitatus Tirolensis
Autor: Janssonius, Johannes, 1588-1664
Nakladatelské údaje: Amsterdam : Joannes Janſonius, [1641-1650]
Původní signatura: Moll-0090.900,AA.T.XII,2

Tyrolis Comitatus
Autor: Blaeu, Willem Janszoon, 1571-1638
Nakladatelské údaje: [Amsterdam : I. Blaeu, 1651-1670]
Původní signatura: Moll-0090.900,AA.T.XII,3

Comitatus Tyrolensis finitimarumque regionum nova exactissima descriptio
Autor: Ygl a Volclerthum, Fridricus
Nakladatelské údaje: [S.n. : s.l.] 1645
Původní signatura: Moll-0090.900,AA.T.XII,4

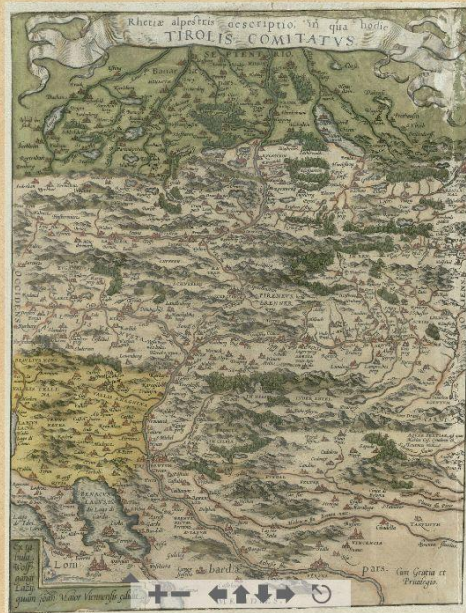

Úroveň mapy



Rhetiae alpestris descriptio, in qua hodie Tirolis Comitatus

Autor: Ortelius, Abraham, 1527-1598

Rhetiae alpestris descriptio, in qua hodie Tirolis Comitatus Ex tabula Wolfgangi Lazii, quam Joan Maior Viennensis edidit



Nakladatelské údaje: [S.l. : s.n., 1573-1575]

Zeměpisné určení: Tyrolsko (Rakousko), Tyrolsko jižní (Itálie a Rakousko).

Spolupracující osoby: Lazius, Wolfgang, 1514-1565; Major, Jean, 1543-1608.

Podlepena papírem 57 x 63 cm.

Bibliografický záznam v knihovním katalogu MARCXML

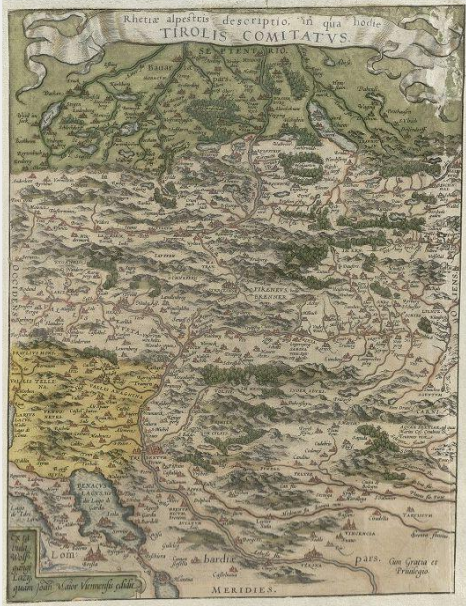
Georeferencer.org




Georeferencer: Online Georeferencing Tool jidduf | [My maps](#) | [Log out](#)

Click on three or more equivalent places on both maps

[Control points](#) | [Crop](#) [Find a place](#) | [Cancel](#) [SAVE & EXIT](#)



A detailed historical map of the Tyrol region, titled "Rhetia alpina descriptio. In qua hodie TIROLIS COMITATUS." The map shows a mountainous terrain with numerous rivers, roads, and settlements. It is oriented with North at the top.



A world map used for georeferencing, showing the continents of Asia, Australia, North America, and South America. The map is overlaid with a grid and is used to find modern coordinates for the historical map.

[feedback](#)

Google

Data CC-BY-SA by [OpenStreetMap](#)
Geocoding via [EDINA Unblock](#)

Developed by [Klokant Technologies GmbH](#) and [Moravian Library Brno](#) (project [OldMapsOnline.org](#))

[Přihlášení](#) | [Odhlášení \(konec\)](#) | [Moje konto](#) | [Nastavení](#) | [Data báze](#) | [Otázky](#) | [MVS / MMVS](#) | [Nápověda](#)

[Reisřřky](#) | [Vyhledávání](#) | [Výsledky dotazu](#) | [Předchozí dotazy](#) | [Má schránka](#) | [Jít na nákup](#) |

[Uložit odeslat](#) | [Přidat do mé schránky](#) | [Získejte JIB](#)

Úplně zobrazení záznamu

Zvolte formát: [Standardní Katalogizační listek](#) [Citace S návěštřimi polř S kódy polř MARC](#)

Sysno	001040476
Signatura	→ Moll-0000_922
Původní signatura	Moll-0090.900_AA.T.XII.1
Autori	→ Ortelius, Abraham, 1527-1598
Název	→ Rhetiae alpestris descriptio, in qua hodie Tirolis Comitatus Ex tabula Wolfgangi Lazij, quam Joan Maior Viennensis editit
Autori, ost.	→ Lazius, Wolfgang, 1514-1565
	→ Major, Jean, 1543-1608
Mřsto vyd.	→ [S.]
Nakladatel	→ s.o.
Rok vydání	→ 1573-1575
Rozsah	1 mapa : měřřitřna, ručně kolorovaná, podlepená papřřem ; 34 x 25,5 cm
Poznámka	Podlepena papřřem 57 x 63 cm
Měřřtko:	Měřřtko [ca 1:100 000]
Předmět.heslo	→ Moravská zemská knihovna (Brno, Česko) . Mapová sbřřřka B.P. Molla
Předmět.heslo	→ Mollova mapová sbřřřka
	→ mapové sbřřřky -- Česko
Předmět.heslo	→ Tyrolsko (Rakousko)
	→ Tyrolsko jižní (Itálie a Rakousko)
MDT	→ (084.3)
	→ (436.6)
	→ (450)
	→ 912.43.069.5
Konspekt	→ 912 - Mapy, Atlasy
Forma a žánř	→ historické mapy
Geogr. oblast	→ e-au--- e-it--- czenas
Exempláře	Všechny jednotky
Externí odkaz	Digitalizovaný dokument (klikněte pro zobrazení)

Zvolte formát: [Standardní Katalogizační listek](#) [Citace S návěštřimi polř S kódy polř MARC](#)

Trvalý odkaz na titul:

[Konec relace](#) - [Nastavení](#) - [Otázky/přřipomřinky](#) - [Nápověda](#) - [MVS](#) - [MZK Brno](#) - [Přřihlřření](#) - [Vyhledávání](#) - [Výsledky dotazu](#) - [Předchozí dotazy](#) - [Data báze](#) -

OAI-PMH



This XML file does not appear to have any style information associated with it. The document tree is shown below.

```
<?xml version="1.0" encoding="UTF-8" >
<OAI-PMH xmlns="http://www.openarchives.org/OAI/2.0/" xmlns:xsi="http://www.w3.org/2001/XMLSchema-instance" xsi:schemaLocation="http://www.openarchives.org/OAI/2.0/ http://www.openarchives.org/OAI/2.0/OAI-PMH.xsd">
  <responseDate>2011-11-25T13:57:56Z</responseDate>
  <request verb="GetRecord">http://oai.mzk.cz/</request>
  <GetRecord>
    <record>
      <header>
        <identifier>oai:aleph.mzk.cz:MZK03-001040476</identifier>
        <timestamp>2011-11-16T07:17:26Z</timestamp>
        <setSpec>collection:mol1Maps</setSpec>
        <setSpec>aggregator:europaana1travel</setSpec>
        <setSpec>base:mzk03</setSpec>
        <setSpec>eod:digitized:mzk03</setSpec>
      </header>
      <metadata>
        <marc21:record xmlns:marc21="http://www.loc.gov/MARC21/slim" xmlns:xsi2="http://www.w3.org/2001/XMLSchema-instance" xsi2:schemaLocation="http://www.loc.gov/MARC21/slim http://www.loc.gov/standards/marcxml/schema/MARC21slim.xsd">
          <marc21:leader>03325nem a22008772a 4500</marc21:leader>
          <marc21:controlfield tag="001">001040476</marc21:controlfield>
          <marc21:controlfield tag="003">C2 BrNZK</marc21:controlfield>
          <marc21:controlfield tag="005">20111104123551.04</marc21:controlfield>
          <marc21:controlfield tag="007">a|jca|||</marc21:controlfield>
          <marc21:controlfield tag="008">06113q15731575xx i|||||a|||c|O||latod</marc21:controlfield>
          <marc21:datafield tag="034" ind1="1" ind2=" " >
            <marc21:subfield code="a">a</marc21:subfield>
            <marc21:subfield code="b">100000</marc21:subfield>
            <marc21:subfield code="d">E0091700</marc21:subfield>
            <marc21:subfield code="e">E0130200</marc21:subfield>
            <marc21:subfield code="f">NO482800</marc21:subfield>
            <marc21:subfield code="g">NO450900</marc21:subfield>
          </marc21:datafield>
          <marc21:datafield tag="040" ind1=" " ind2=" " >
            <marc21:subfield code="a">BOA001</marc21:subfield>
            <marc21:subfield code="b">oze</marc21:subfield>
          </marc21:datafield>
          <marc21:datafield tag="043" ind1=" " ind2=" " >
            <marc21:subfield code="a">e-au---</marc21:subfield>
            <marc21:subfield code="e">e-IT---</marc21:subfield>
            <marc21:subfield code="2">czenas</marc21:subfield>
          </marc21:datafield>
          <marc21:datafield tag="072" ind1=" " ind2="7" >
            <marc21:subfield code="a">912</marc21:subfield>
            <marc21:subfield code="x">Mapy, Atlasy</marc21:subfield>
            <marc21:subfield code="2">Konspekt</marc21:subfield>
          </marc21:datafield>
          <marc21:datafield tag="080" ind1=" " ind2=" " >
            <marc21:subfield code="a">(084.3)</marc21:subfield>
            <marc21:subfield code="2">NRF</marc21:subfield>
          </marc21:datafield>
          <marc21:datafield tag="080" ind1=" " ind2=" " >
            <marc21:subfield code="a">(436.6)</marc21:subfield>
            <marc21:subfield code="2">NRF</marc21:subfield>
          </marc21:datafield>
          <marc21:datafield tag="080" ind1=" " ind2=" " >
            <marc21:subfield code="a">(450)</marc21:subfield>
            <marc21:subfield code="2">NRF</marc21:subfield>
          </marc21:datafield>
          <marc21:datafield tag="080" ind1=" " ind2=" " >
            <marc21:subfield code="a">912.43:069.5</marc21:subfield>
            <marc21:subfield code="2">NRF</marc21:subfield>
          </marc21:datafield>
          <marc21:datafield tag="100" ind1="1" ind2=" " >
            <marc21:subfield code="a">Ortelius, Abraham,</marc21:subfield>
            <marc21:subfield code="d">1527-1598</marc21:subfield>
            <marc21:subfield code="7">jn20011211108</marc21:subfield>
          </marc21:datafield>
        </marc21:record>
      </metadata>
    </record>
  </GetRecord>
</OAI-PMH>
```

Vyhledávání na webu



- klasické textové (autor, název, rok ...)
- vizuální (výběr oblasti, možnost zpřesnění časovou osou, měřítkem, fulltextem)

Textové vyhledávání



Mollova mapová sbírka
mapy.mzk.cz

Domů Hledat Mollova sbírka Historie Další fondy Vystavy

Hledat

Geografické hledání Textové hledání

Textové hledání

Název

Autor

Všechna pole

Hledat

MORAVSKÁ ZEMSKÁ KNIHOVNA

Webmaster

Vizuální vyhledávání



Mollova sbírka mapova sbírka mapy.mzk.cz

Domů Hledat Mollova sbírka Historie Další fondy Vystavy

Hledat

Geografické hledání Textové hledání

Geografické hledání

1. KDE (najdete místo na mapě) [Najdi místo](#)



2. KDY (označte časové období) Od: nejstarší Do: dnes

3. CO nebo KDO (fulltextové hledání)

Fulltext: Mapové měřítko: 1:1 to 1:∞

VÝSLEDKY HLEDÁNÍ

-  **Theatrum Historicum ad annum Christi**
> 1705 Delisle, Guillaume, 1:8 500 000
-  **Neu-Eröffnetes Kriegs-Theatrum in Ungarn Ruszland und der**
> 1737 Felsecker, Adam, 1:4 500 000
Jonathan,
-  **Carte Geographique representant la Mer**
> 1770 Lotter, Tobias, 1:4 400 000
Conrad,
-  **Carte Nouvelle du Royaume de Pologne**
> 1772 Bonne, Rigobert, 1:undefined
-  **[Germaniae antiquae libri tres]**
> 1734 Clüver, Philipp, 1:45 000 000
-  **Theatrum Historicum ad annum Christi**
> 1705 Delisle, Guillaume, 1:8 500 000
-  **Mare Mediterraneum unacum suis insulis et vicinis**
> 1770 Homann, Johann Baptist, 1:5 600 000
-  **Tab. IV. Imperii Francisci vel Romano-German. S. Romani**
> 1750 Homann, Johann Baptist, 1:8 500 000
-  **Tab. IV. Imperii Francisci vel Romano-German. S. Romani**

Webmaster   

Rozvoj webu



Uskutečněná rozšíření

- další mapové fondy MZK
- atlasy
- virtuální výstavy

Plánovaná rozšíření

- importy dalších map
- rozvoj aplikací pro práci s mapami
- diskuze možného provázání webu s digitalizovanými grafickými fondy

Provizorní cesta k dalším digitalizovaným fondům




Další fondy

Další fondy
Digitalizované atlasy
Sbírka starých map

Další fondy

Mollova sbírka tvoří hlavní soubor starých map a vedut v MZK, není však zdaleka jediný. Mezi další důležité celky patří Schramova sbírka vedut a portrétů, Sbírka starých grafik, Sbírka starých map, Sbírka map 19. a 20. století a potom řada map vevázaných jako přílohy do knih.


Schramova sbírka



Počátky Schramovy sbírky sahají až do druhé poloviny 19. století. Původně nahodile získávané grafiky Františkova (dnes Moravského zemského) muzea byly zásluhou kustoda Moritze Trappa a později knihovníka Wilhelma Schramma shromážděny v muzejní knihovně a rozděleny do dvou tematických celků. První byl zaměřen na veduty Brna, později byl záběr rozšířen na celou Moravu. Cílem zakladatelů bylo shromáždit obrazovou dokumentaci ke každému z moravských měst. V meziválečném období byl soubor rozšířen Bedřichem Václavkem o mladší obrazovou dokumentaci. Druhý celek pak tvoří portréty (především litografie) osobností společenského a politického života Moravy a zčásti Vídně. Celá Schramova sbírka byla zanesena do elektronického katalogu a digitalizována.

Vyhledávat ni lze pomocí rejstříku signatur v katalogu historických fondů (Schramova sbírka vedut - signatury začínající "Skř.1-0091.416; Schramova sbírka portrétů - signatury začínající "Skř.2", "Skř.2k" a "Skř.2L").


Sbírka starých grafik



Vedle obsahově jednotné Schramovy sbírky vlastní MZK řadu dalších grafik a fotografií, v rámci které jsou až do dnešních dnů řazeny dokumenty vzniklé před rokem 1920. Různorodý soubor obsahuje také řadu moravik, součástí sbírky je např. obsáhlé album fotografií Brna "*Brno antiqua*".

Vyhledávat v ni lze pomocí rejstříku signatur v katalogu historických fondů (signatury začínající "Skř" vyjma těch, které jsou uvedeny u Schramovy sbírky). Podstatná část sbírky byla v posledních letech digitalizována v rámci projektu **Europeana Travel**

Sbírka starých map



Jedná se o soubor starých map vydaných před rokem 1850, který byl vytvořen především delimitacemi v rámci knihovny. Celá Sbírka starých map je zanesena v elektronickém knihovním katalogu a její větší část již byla digitalizována.

Vyhledávat v ni lze pomocí rejstříku signatur v katalogu starých tisků (signatury začínající "STMpa"). Podstatná část sbírky byla v posledních letech digitalizována v rámci projektu **Europeana Travel**

Sbírka map 19. a 20. století

Digitalizované atlasy



Mollova mapova sbírka
mapy.mzk.cz


Domů Hledat Mollova sbírka Historie Další fondy Vystavy


Další fondy > Digitalizované atlasy


Další fondy
Digitalizované atlasy
Sbírka starých map


Digitalizované atlasy

V rámci projektu Europeana Travel bylo digitalizováno i několik vybraných atlasů ze sbírek MZK. Zde nabízíme jejich přehled.

- 

Speculum nauticum super navigatione maris
Autor: Waghenaer, Lucas Janszoon
Signatura: ST4-0000.398,1
[Bibliografický záznam v knihovním katalogu](#)
- 

Speculi marini ... Pars Altera
Autor: Waghenaer, Lucas Janszoon
Signatura: ST4-0000.398,1,přív.1
[Bibliografický záznam v knihovním katalogu](#)
- 

Atlantis Geographia nova Totius Mundi. Pars altera
Autor: Mercator, Gerhard
Signatura: ST4-0000.398,1,přív.2
[Bibliografický záznam v knihovním katalogu](#)
- 

Atlas
Autor: Schraembel, Franz Anton
Signatura: ST5-0000.369
[Bibliografický záznam v knihovním katalogu](#)

Virtuální výstava



Seutterovo vydání B

Další Seutterovo vydání Müllеровy mapy, tentokrát s velkoryseji pojatou názvovou kartouši se symboly hojnosti polních plodin a ovoce, vína, zvěře a nerostů a vedutou Bma jako zemského hlavního města. Mapa je také doplněna souřadnicovou sítí.

Signatura: **Moll-0001.770**



Weigelovo vydání

Norimberské vydání Christophá Weigela. Jedná se zčásti o zmenšeninu Homannova vydání. Tato mapa byla vložena také do publikace Adama Friedricha Zürera Kurze Geographische Nachricht von dem Marggraffthum Mähren z roku 1742 (v MZK pod signaturou ST3-0005.790, otisk doplněn o číslování "0001" nad mapovým rámcem).

Signatura: **Moll-0001.733**

Další exempláře v MZK: **ST3-0005.790.1**



Lidlovo vydání

Vídeňské vydání Johanna Jakoba Lidla z roku 1742 vychází z malé Müllеровy speciální mapy. Bylo použito pravděpodobně kuželové zobrazení, rovnoběžky byly oproti Homannově předloze umístěny poněkud jižněji, poledníky jsou potom posunuty o celý stupeň. Silniční síť byla výrazněji redukována.

Signatura: **Moll-0001.736**



Le Rougeho vydání

Pařížské vydání Georgette-Louise Le Rouge z roku 1742 bylo vytvořeno pro vojenské účely a zřejmě souviselo s aktivitami Francie během válek o rakouské dědictví.

Signatura: **Moll-0001.741**



Vydání Covense a Mortiera

Jedno z nejzářivějších vydání z amsterdamské officíny Covens & Mortier z roku 1742 nejen poměrně věrně zobrazilo původní předlohu a doplnilo místopis, ale přidalo i několik příků do legendy (mýny, vinice). Přes zahuštěnější popis neztratila mapa na přehlednosti a v mnohém předčí i původní Homannovo vydání.

Signatura: **Moll-0001.739**



Lotterovo vydání

Původně pro vojenské účely vytvořené augspurské vydání Tobiasa Conrada Lottera z roku 1758. V dolních rozcích je připojen plán Bma i s uliční sítí a některými budovami a

Děkuji za pozornost

Jiří Dufka

Moravská zemská knihovna v Brně
www.mzk.cz