



europeana

carare project

Evropský projekt CARARE a informační systémy Národního památkového ústavu

O projektu

- mezinárodní tzv. komunitární projekt CARARE (Connecting ARchaelogy and ARchitecture in Europeana)
- financován z Programu pro podporu politiky informačních a komunikačních technologií (ICT PSP), který je součástí Rámcového programu pro konkurenceschopnost a inovace pro období 2007 – 2013
- na dobu 3 let od 1.2.2010 do 31.1.2013
- 29 institucí z 20 evropských zemí (konsorcium partnerů)
- vede dánská památková instituce Kulturarvsstyrelsen (KUAS) spolu s britskou agenturou MDR Partners
- cílem projektu je umožnit jednotlivým účastníkům, zástupcům institucí v oblasti památkové péče integrovat jejich data do portálu Evropské digitální knihovny Europeana, tedy vytvořit technické nástroje a pravidla pro převod dat z databází velmi různorodého obsahu a uspořádání. Pro CARARE je specifická oblast památkové péče, která vyžaduje poněkud jinou strukturu dat než např. oblast knihoven, muzeí, filmových a divadelních archivů apod.



Dosavadní výsledky

- na základě známých standardů pro metadata vytvořeno metadatové schéma CARARE- dostupné na oficiálních stránkách projektu

www.carare.eu/eng/Resources/CARARE-metadata-schema-outline-v1.0

- stanoveny technické podmínky: zřízení repozitáře na základě protokolu OAI PMH – doporučen volně dostupný REPOX, výstup ve formátu XML
- vytvořen webově dostupný nástroj pro mapování – mapping and ingestion tool, zkráceně MINT

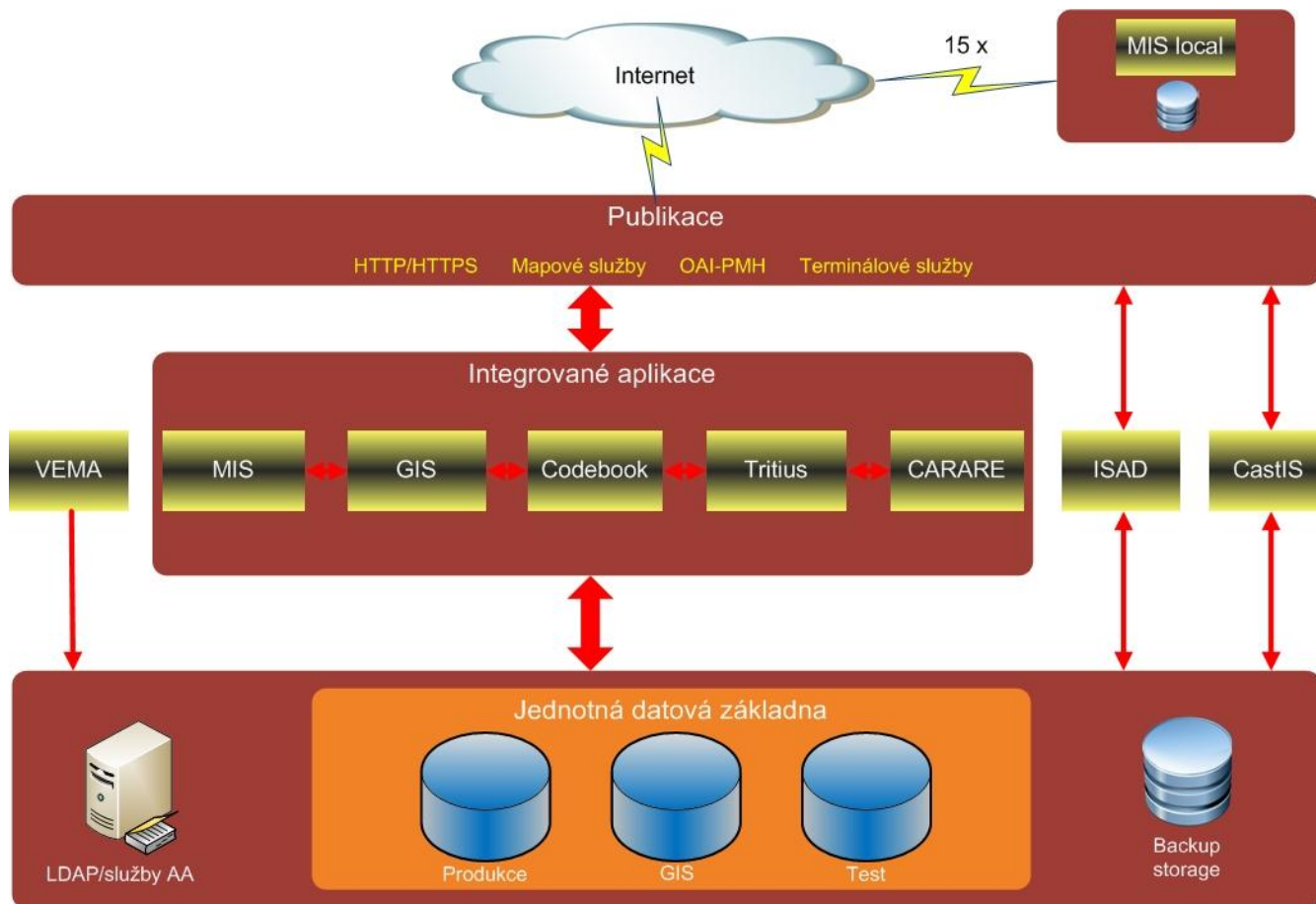


CARARE a informační systémy NPÚ

- CARARE schéma výrazně širší rozsah než údaje zobrazované v Europeaně – geografická data, údaje o památce – důvod je jednak budoucí možnost rozšíření datového schématu Europeany, jednak záměr vytvořit z takto získaných dat portál CARARE, který by případně zajistil udržitelnost projektu
- proto z původně zamýšleného poskytování dat z jedné databáze NPÚ – z tzv. Metainformačního systému (MIS) bylo nutno využít data ze tří základních celorepublikových databází a několika regionálních databází



Integrovaný informační systém památkové péče



Integrovaný informační systém Národního památkového ústavu/1

- VEMA personální a mzdový systém – slouží odborným systémům pro autorizaci přístupu
- Metainformační systém (MIS) - http://iispp.npu.cz/mis_public/homepage.htm MIS je nejen metadatový systém, ale je zároveň archivem (úložištěm) všech digitálních dokumentů vznikajících v NPÚ, kromě korespondence – fotografie, skeny archivních materiálů, mapy, vyhlášky a legislativní dokumenty k památkové ochraně, průzkumy V a V, stavebněhistorické průzkumy
- GIS (Geografický informační systém) <http://gis.up.npu.cz>
- Codebook – sdílené číselníky pro ostatní integrované aplikace
- Tritius – aplikace pro evidenci analogových (papírových) dokumentů včetně knihovních fondů, tj. fotografií, map, stavebních plánů, stavebněhistorických průzkumů, restaurátorských zpráv atd.
- ISAD Informační systém o archeologických datech



IISPP/2

- CastIS systém pro evidenci mobiliárních fondů ve správě NPÚ

v jednotné datové základně nejsou další aplikace:

- Monumnet (Monumis) <http://monumnet.npu.cz/monumnet.php>
- Art Guard – pro evidenci předmětů kulturní hodnoty, zejména movitých



Vyhledání dokumentů

 [Nápověda k hledání](#)

 Počet dokumentů celkem/zaindexovaných: 103460 / 103460
 Čas poslední indexace: 11.09.2011 07:00

1

Výsledek vyhledávání

 Typ výpisu výsledků , na stránku dokumentů , zobrazených 1 - 6 z 6 nalezených


Název: G0001019.jpg

(score 1.0)

Pracoviště: ústřední pracoviště

Velikost: 1225786 B

Originál dokumentu: analogový

Typ dokumentu: fotografická dokumentace

 Popis dokumentu: Uherské Hradiště, fotodokumentace SHP MPZ a OP MPZ: kat. č. 272 - žp. 103 - Galerie Slovákého muzea
 (bývalá zbrojnice / Stará pošta)

Název lokality: Uherské Hradiště Kat. území: Uherské Hradiště Obec: Uherské Hradiště Okres: Uherské Hradiště

Počet dalších lokalit k dokumentu: 1 (viz Detail)



Název: G0001016.jpg

(score 1.0)

Pracoviště: ústřední pracoviště

Velikost: 829936 B

Originál dokumentu: analogový

Typ dokumentu: fotografická dokumentace

 Popis dokumentu: Uherské Hradiště, fotodokumentace SHP MPZ a OP MPZ: kat. č. 272 - žp. 103 - Galerie Slovákého muzea
 (bývalá zbrojnice / Stará pošta)

Název lokality: Uherské Hradiště Kat. území: Uherské Hradiště Obec: Uherské Hradiště Okres: Uherské Hradiště

Počet dalších lokalit k dokumentu: 1 (viz Detail)



Název: G0001020.jpg

(score 1.0)

Pracoviště: ústřední pracoviště

Velikost: 1240088 B

Originál dokumentu: analogový

Typ dokumentu: fotografická dokumentace

 Popis dokumentu: Uherské Hradiště, fotodokumentace SHP MPZ a OP MPZ: kat. č. 272 - žp. 103 - Galerie Slovákého muzea
 (bývalá zbrojnice / Stará pošta)

Název lokality: Uherské Hradiště Kat. území: Uherské Hradiště Obec: Uherské Hradiště Okres: Uherské Hradiště

Počet dalších lokalit k dokumentu: 1 (viz Detail)



Název: Z0002251.jpg

(score 1.0)

Pracoviště: ÚOP v Kroměříži

Velikost: 3172005 B

Originál dokumentu: digitální

Typ dokumentu: fotografická dokumentace

 Popis dokumentu: Uherské Hradiště, MPZ, (býv.) zbrojnice, dnes Galerie Slovákého muzea č.p. 103 s kašnou a smířím křížem,
 ul. Otokarova, na snímku pouze zbrojnice, pohled od JV

Název lokality: Uherské Hradiště Kat. území: Uherské Hradiště Obec: Uherské Hradiště Okres: Uherské Hradiště

Počet dalších lokalit k dokumentu: 1 (viz Detail)



Detail dokumentu



Náhled:

**Originál dokumentu:** analogový**Typ/druh dokumentu:**

Typ dokumentu:

fotografická dokumentace

Druh analog. dokumentu:

negativ

Název:

G0001019.jpg

Formát souboru:

image/jpeg

Popis dokumentu:

Uherské Hradiště, fotodokumentace SHP MPZ a OP MPZ: kat. č. 272 - čp. 103 - Galerie Slováckého muzea (bývalá zbrojnice / Stará pošta)

Název pracoviště:

ústřední pracoviště

Velikost dokumentu (v bytech):

1225786 B

Rozměry obrazového dokumentu:

2126 x 1417 pixelů

Autor originálu:

Ing. arch. Zuzana Syrová;

Datum vzniku:

08.04.1996


Vazby dokumentu na aplikace IISPP

Aplikace	Druh záznamu	Ident. záz. n.	Hodnota ident. n.	Bližší specifikace	Odkaz
ÚSKP	Kulturní památky	IdReg	121582	Rejstř. č.	12910/7-3468
				Název	zbrojnice bývalá, dnes Galerie Slováckého muzea



Typ/druh dokumentu:	Typ dokumentu:	fotografická dokumentace		
	Druh analog. dokumentu:	negativ		
Název:	G0001019.jpg	Formát souboru:	image/jpeg	
Popis dokumentu:	Uherské Hradiště, fotodokumentace SHP MPZ a OP MPZ: kat. č. 272 - čp. 103 - Galerie Slováckého muzea (bývalá zbrojnice / Stará pošta)			
Název pracoviště:	Ústřední pracoviště	Velikost dokumentu (v bytech):	1225786 B	Rozměry obrazového dokumentu: 2126 x 1417 pixelů
Autor originálu:	Ing. arch. Zuzana Syrová;			
Datum vzniku:	08.04.1996			

Vazby dokumentu na aplikace IISPP

Aplikace	Druh záznamu	Ident. zázn.	Hodnota ident.	Bližší specifikace	Odkaz	
ÚSKP	Kulturní památky	IdReg	121582	Rejstř. č.	12910/7-3468	
				Název	zbrojnice bývalá, dnes Galerie Slováckého muzea	
ÚSKP	NKP, Svět. dědictví a chr. území	Rejstř. č.	2096	Typ	Městské památkové zóny	
				Název	Uherské Hradiště	



Územní identifikace dokumentu

Územní rozsah:	objekt lokalizovaný
-----------------------	---------------------

Objekty paGIS

Kód paGIS	Název objektu	Část obce	Č. dom.	Ulice	Č. or.	Kat. území	Obec	Okres	
1136900	galerie Slovac. muzea (zbrojnice / Stará pošta)	Uherské Hradiště	č.p. 103	Jindřicha Pruchy		Uherské Hradiště	Uherské Hradiště	Hradiště	


Locality

Název lokality	Reálný typ	Kat. území	Obec	Okres	Kraj	
Uherské Hradiště	mesto_stat_b	Uherské Hradiště	Uherské Hradiště	Uherské Hradiště	Zlínský kraj	
Uherské Hradiště	hl_m_ctvrt	Uherské Hradiště	Uherské Hradiště	Uherské Hradiště	Zlínský kraj	



☛ 2007 - 2011 Národní památkový ústav, Valdštejnské nám. 3, 11801 Praha 1, IČ: 75032333, ústřední pracoviště: tel. 257010111

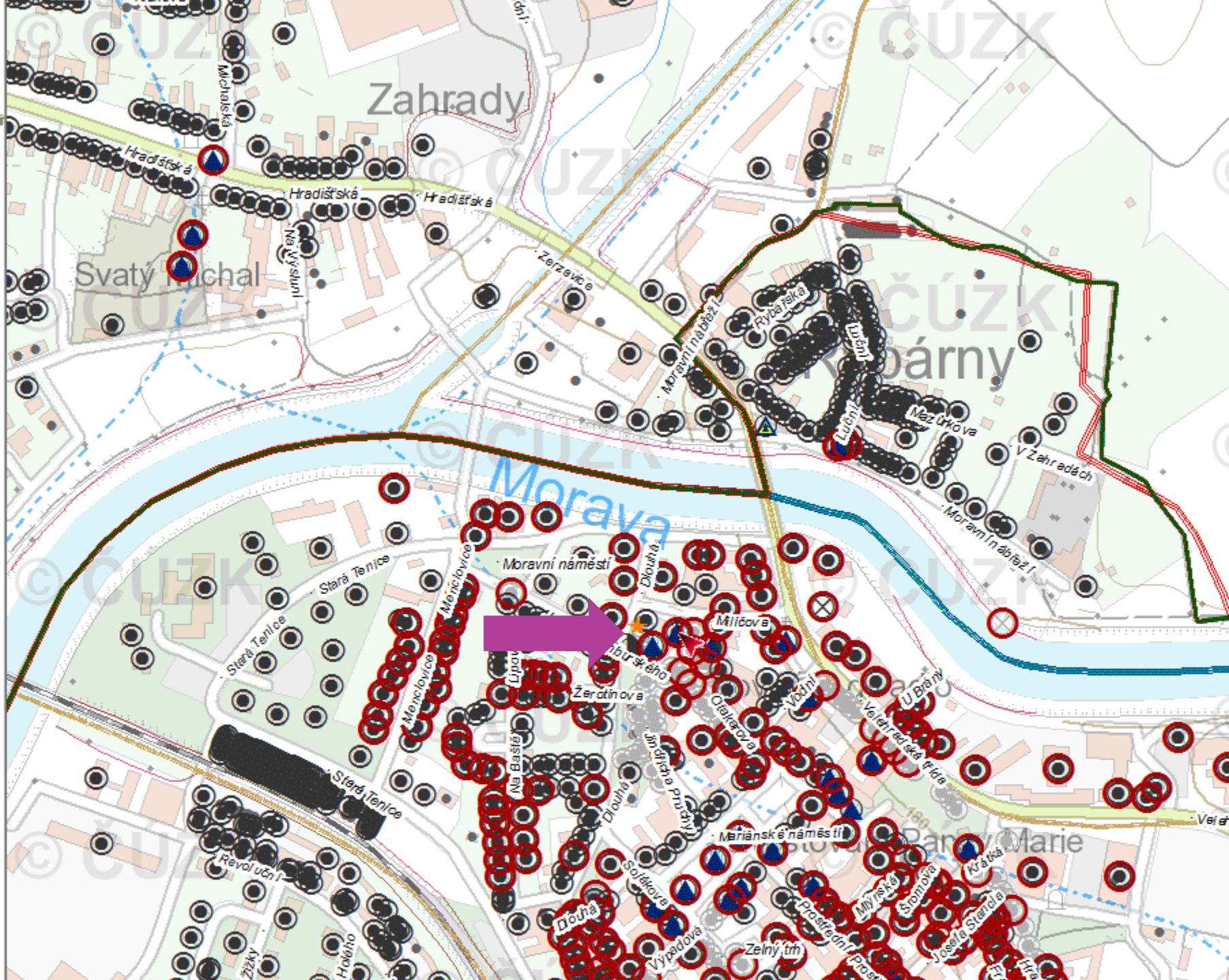


Číslo rejstříku	uz	Název okresu	Sídelní útvar	Část obce	čp.	Památka	Ulice,nám./umístění	č.or.	HZ	R
12910 / 7-3468	S	Uher.Hradiště	Uherské Hradiště	Uherské Hradiště	čp.103	zbrojnice bývalá, dnes Galerie Slováckého muzea	Otakarova			

Památka :	zbrojnice bývalá, dnes Galerie Slováckého muzea
Ochrana stav/typ uzavření :	zapsáno do státního seznamu před r.1988
Památkou od :	3.5.1958
Číslo rejstříku ÚSKP :	12910/7-3468
Název okresu :	Uher.Hradiště
Sídelní útvar (město/ves) :	Uherské Hradiště
Část obce :	Uherské Hradiště
Katastrální území :	Uherské Hradiště
Ulice,nám./umístění :	Otakarova
Číslo popisné :	103
Číslo orientační :	
Obec s rozšířenou působností :	Uherské Hradiště
Obec (obecní úřad) :	Uherské Hradiště
Stavební úřad :	Stavební úřad - Městský úřad Uherské Hradiště
Finanční úřad :	Finanční úřad v Uherském Hradišti
Historická země :	Morava



stvy)
UTS
kační vrstvy
ifikace lokali
ktů paGIS
pa



Zahrady

Svatý Michal

Morava



ČÚZK
ČÚZK
ČÚZK

Stará Tenice

Moravni náměstí

Mlýnská

Stará Tenice

Zerzavice

Mariánské náměstí

Revoluční

Želý trh

Paný Marie

Zizky

Holého

Vypadova

Prostřední

Mlýnská

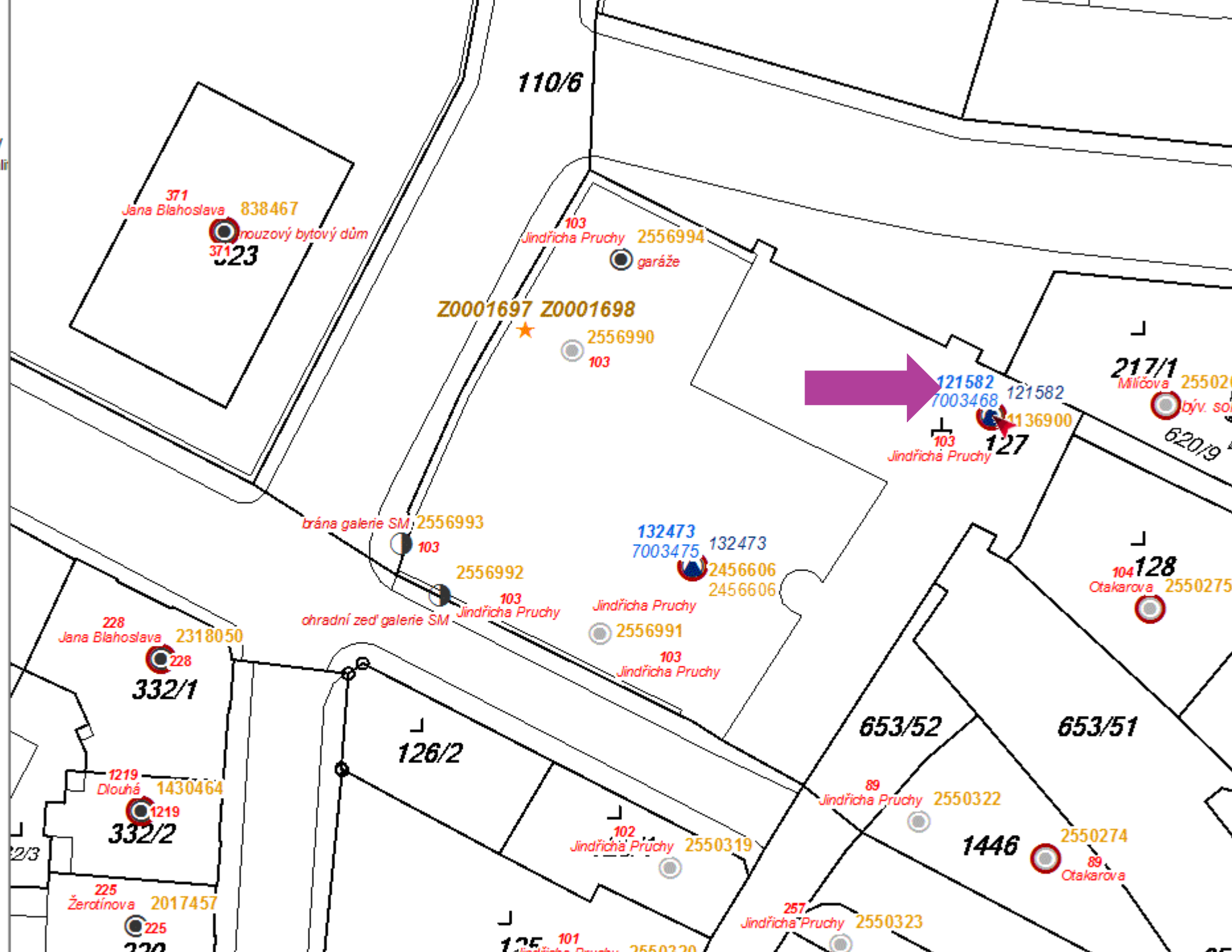
Stromova

Kráva

Josefa Standa

1100

iony
vrstvy
e lokalit
aGIS



110/6

371
Jana Blahoslava 838467

37123
rouzový bytový dům

103
Jindřicha Pruchy 2556994

garáže

Z0001697 Z0001698

2556990
103

121582
7003468
121582
1136900
103
127
Jindřicha Pruchy

217/1
Miličova 25502
býv. so
620/9

brána galerie SM 2556993
103

132473
7003475 132473
2456606
2456606

2556992
103
Jindřicha Pruchy

Jindřicha Pruchy
2556991
103
Jindřicha Pruchy

228
Jana Blahoslava 2318050
228
332/1

ohradní zeď galerie SM

104
128
Otakarova 2550275

126/2

653/52

653/51

1219
Dlouhá 1430464
1219
332/2

102
Jindřicha Pruchy 2550319

89
Jindřicha Pruchy 2550322

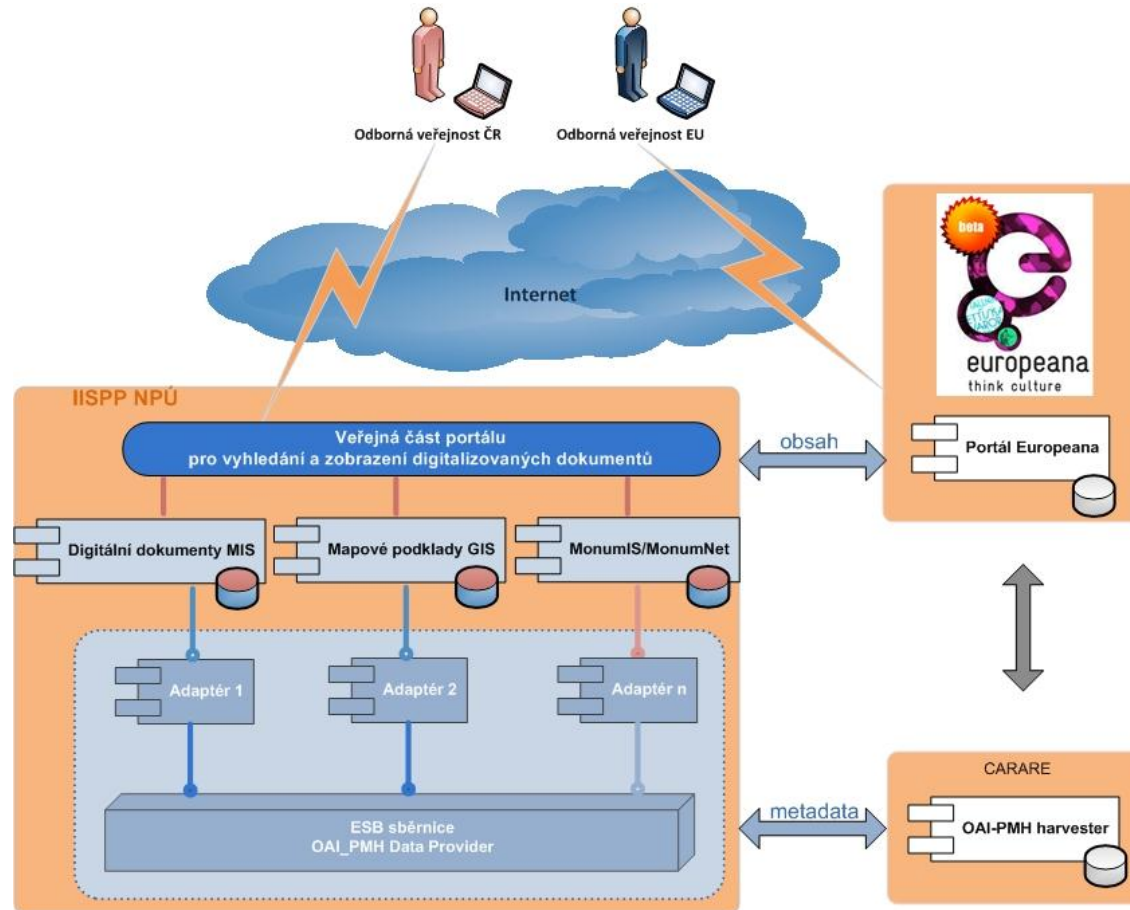
1446
2550274
89
Otakarova

225
Žerotínova 2017457
225
332

101
Jindřicha Pruchy 2550320

257
Jindřicha Pruchy 2550323

CARARE – schema začlenění do IISPP



Další informace o projektu

- web <http://www.carare.eu/> - částečně česky
- na webu www.npu.cz na titulní straně v části Evropské dotace/Komunitární programy/CARARE
nebo přímo <http://www.npu.cz/pro-odborniky/narodni-pamatkovy-ustav/evropske-dotace/komunitarni-programy-eu/carare/>



Dotazy ?



Děkuji za pozornost

kontakt: blazkova@stc.npu.cz

